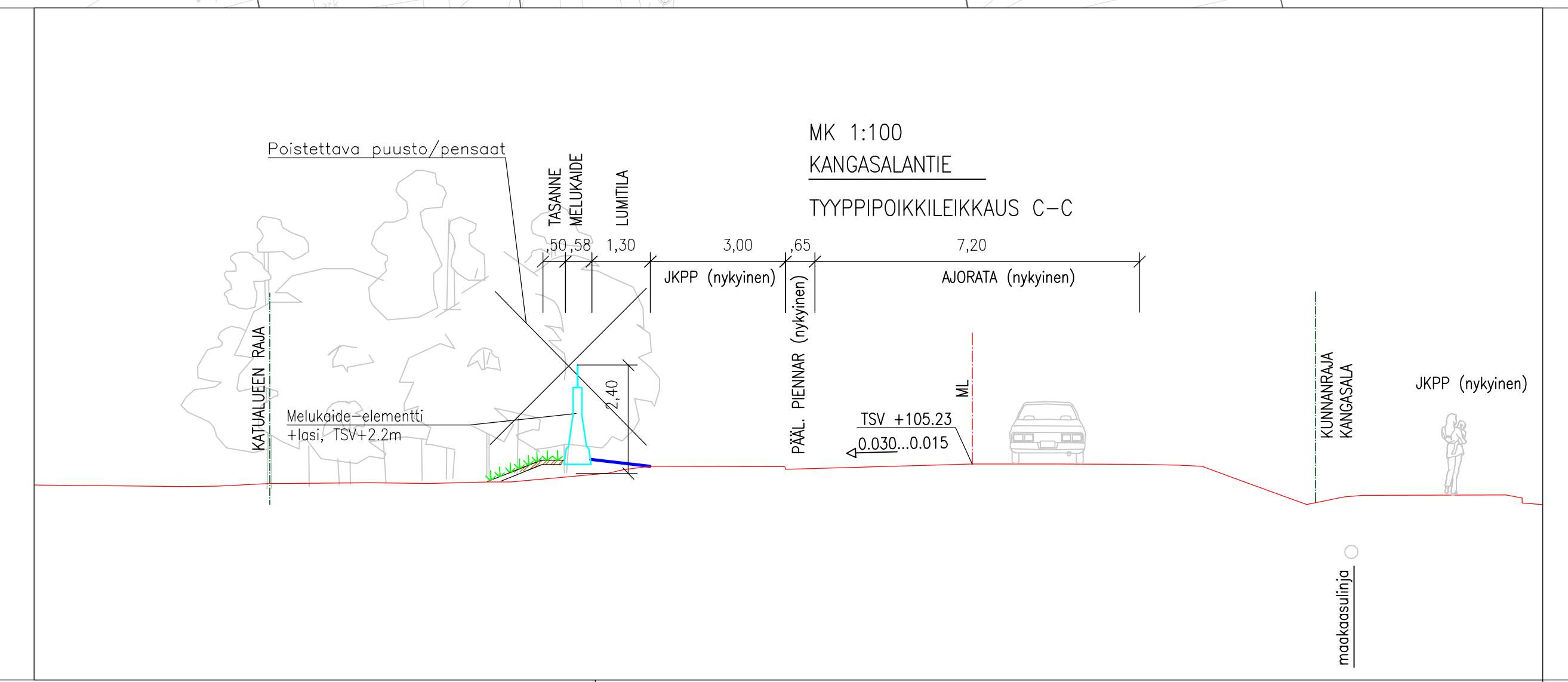
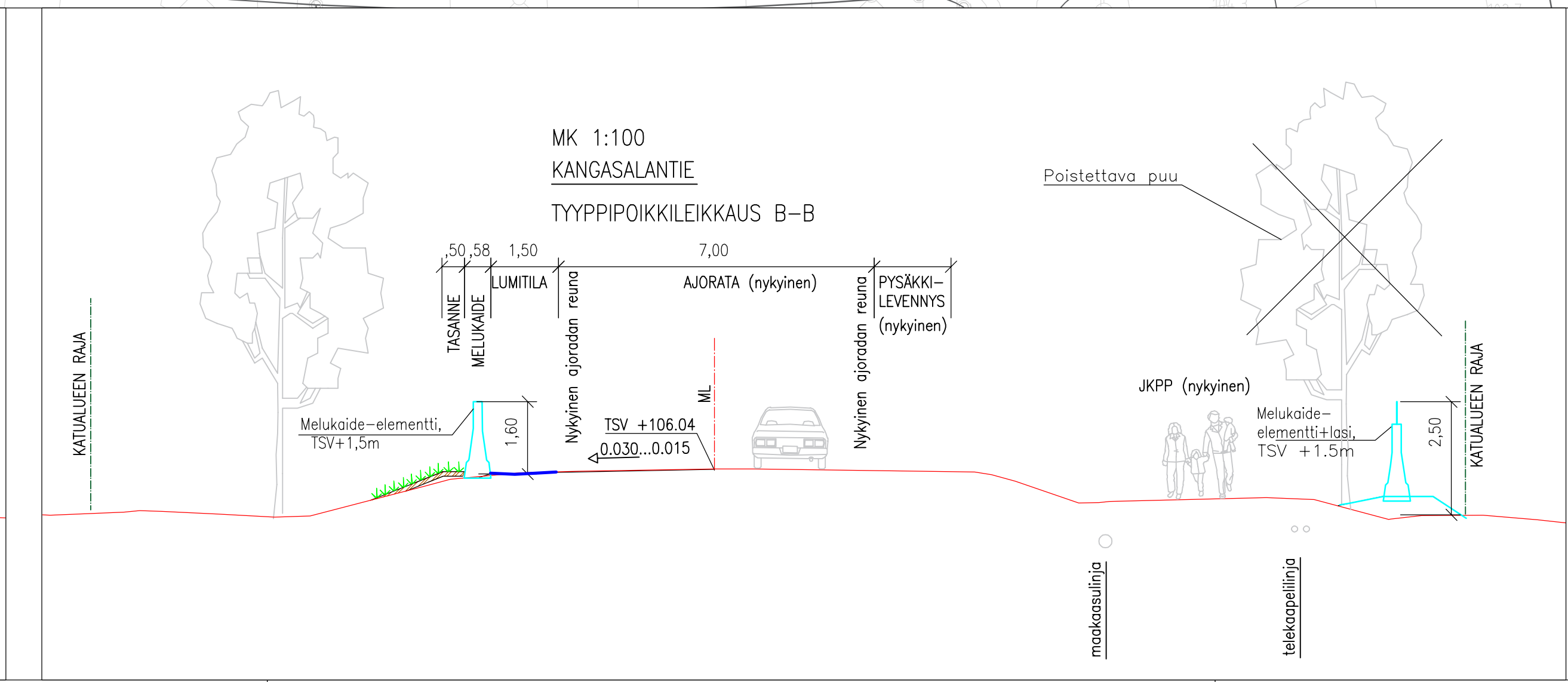
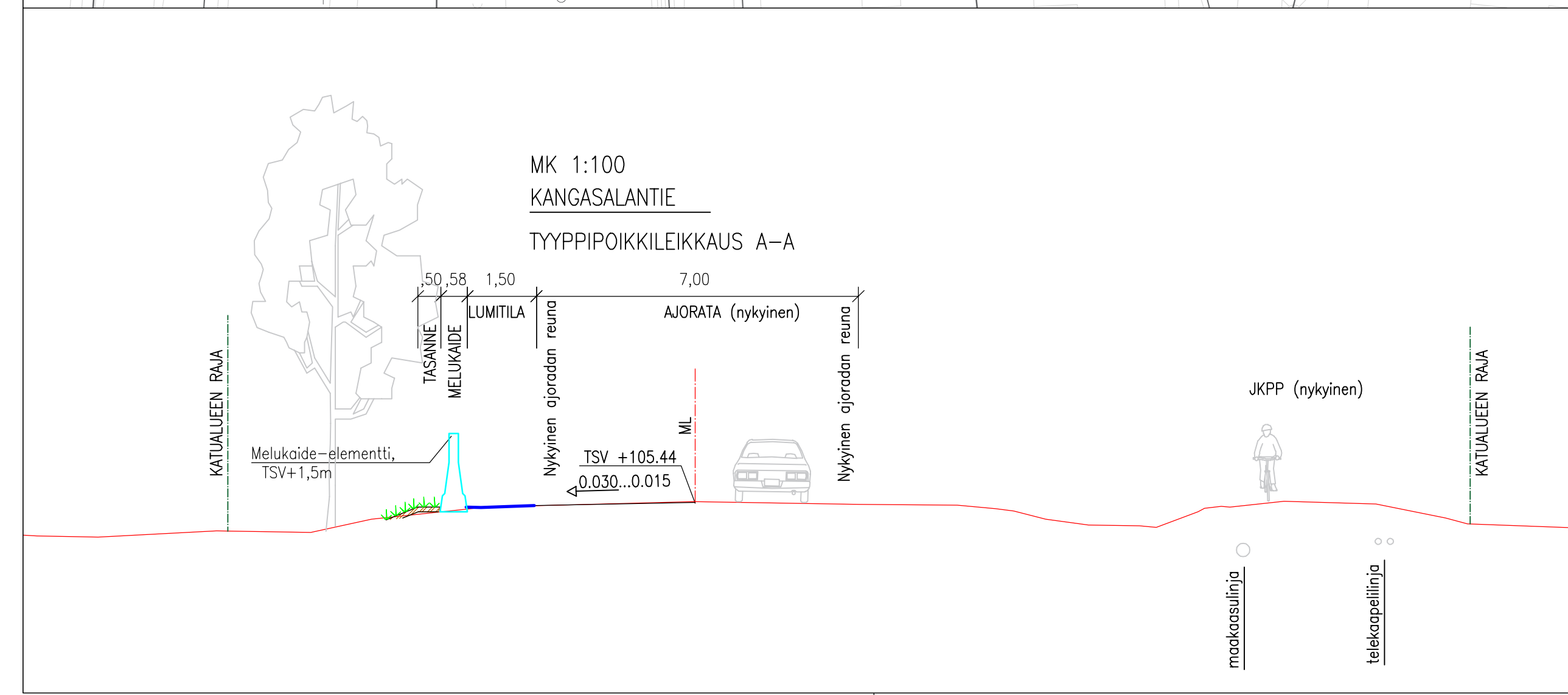


Nykytilan nopeusrajoitukset:
Kangasalantie 60 km/h
Liittyvät kadut 30 km/h

Suunnitelman mukainen nopeusrajoitus
Kangasalantielle 50 km/h

- MERKINTÖJEN SELITYS:
- MELUESTE
 - LUISKA
 - NYKYINEN PUU
 - POISTETTAVA PUU
 - NYKYINEN PENSASAITA TAI KASVILLISUUSALUE
 - POISTETTAVA PENSASAITA
 - PÄÄLLYSTETTÄVÄ ALUE
 - KIINTEISTÖRAJA

Poistettavan puuston tilalle istutetaan uutta puustoa mahdollisuuksien mukaan.



Tässä suunnitelmassa on käytetty GK24-koordinaattijärjestelmää ja N2000-korkeusjärjestelmää

Tampereen kaupunki **Kaupunkiympäristön kehittämisen**

KANGASALANTIE MELUSUOJAUS
VÄLI SOINILANKATU-PYSÄKKIKATU
VEHMAINEN

RAKENNUSSUUNNITELMA
ASEMAPUURUSTUS 1:500

Ylös päätös:
Suunnittelupäätöksen päätös: §

Muutos: /
Tark.: /
Hv.: /
Pvm.: 10.8.2021
Korvaa piir.n:o
Ark.n:o
Piiir.n:o: 1/XXXX/1

WSP Finland Oy
Piiir.: Sonni Lehtinen
Suunn.: Sonni Lehtinen
Tark.: XXX