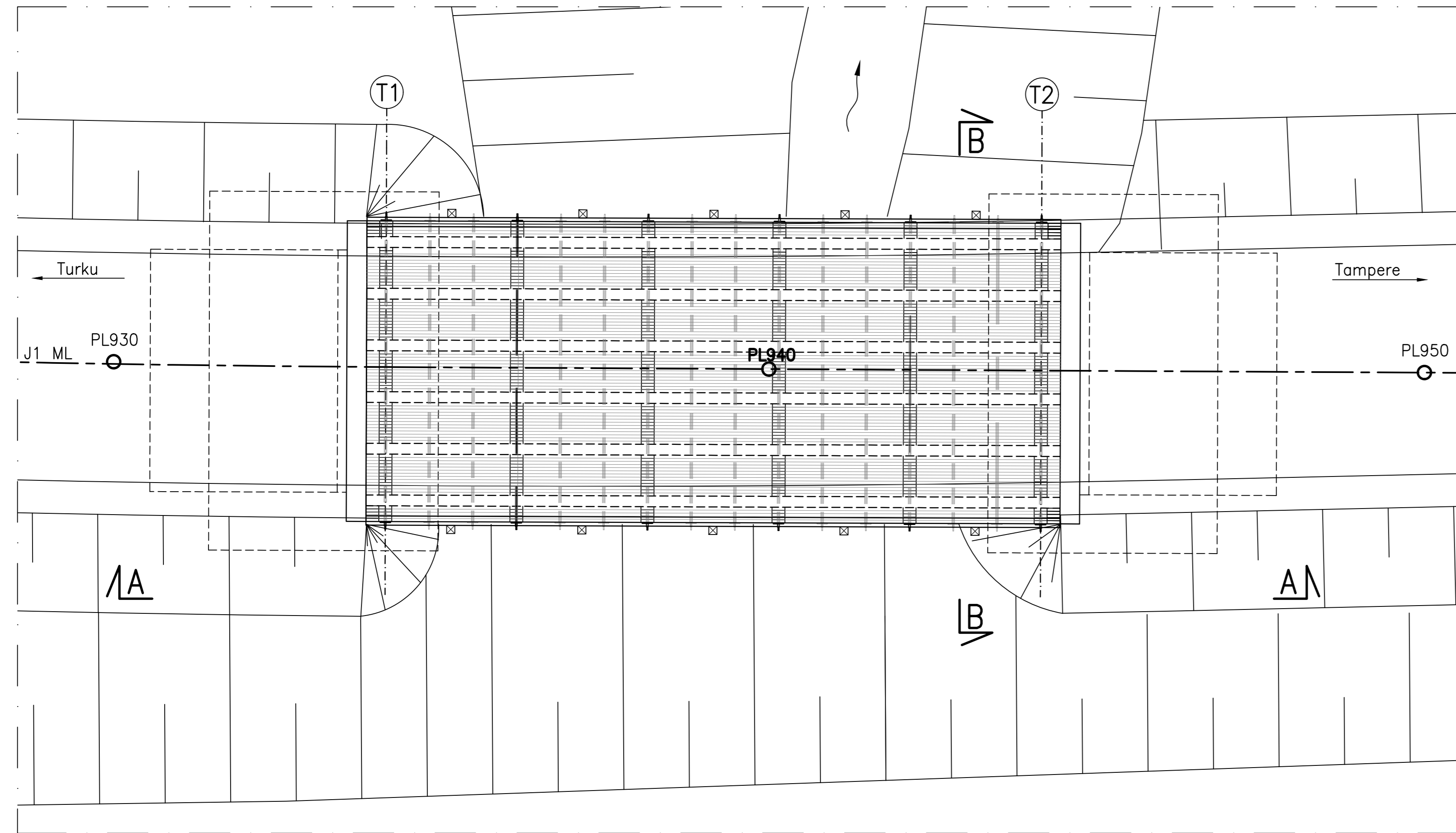
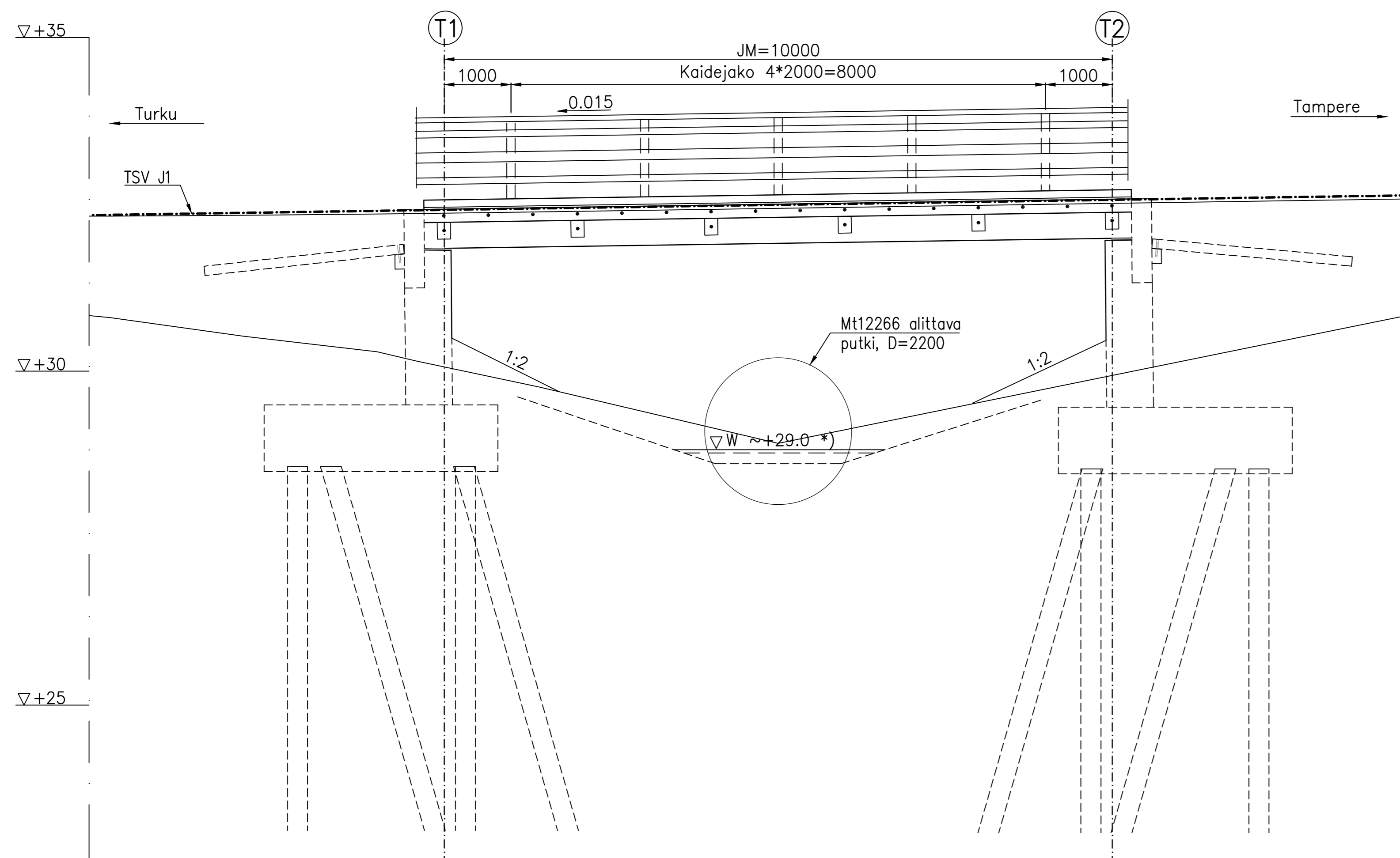


TASOPIIRUSTUS 1:50

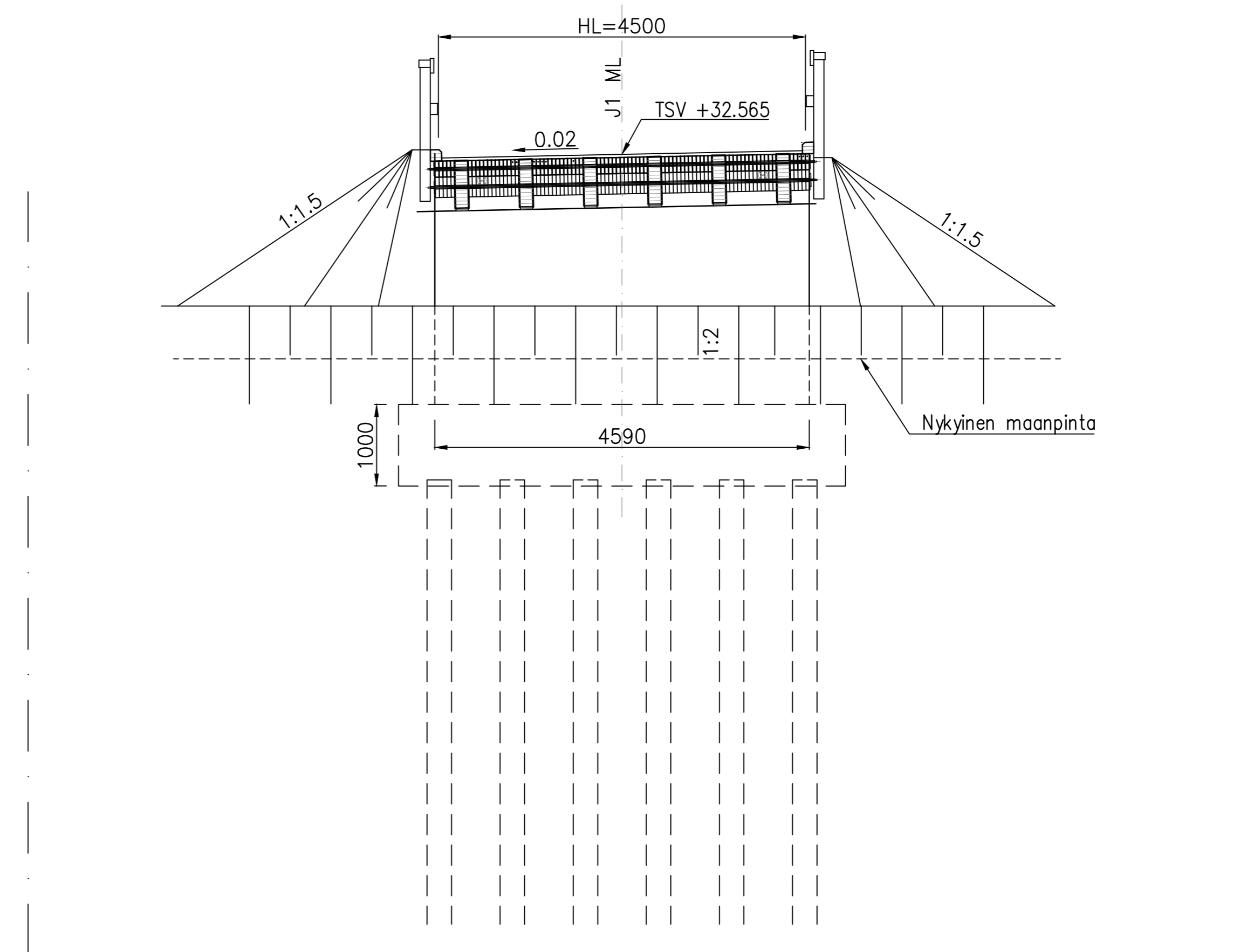


A-A 1:50



*) Maastosta arvioitu vedenpinnan taso 08/2021

B-B 1:50



Korkeusjärjestelmä: N2000
Koordinaattijärjestelmä: ETRS-GK23

Väyläviraston hyväksymä Versowoodin poikittain jännitetty kevyen liikenteen liimapuupalkkinen tyyppisilta.

LUONNOS 10.09.2021

